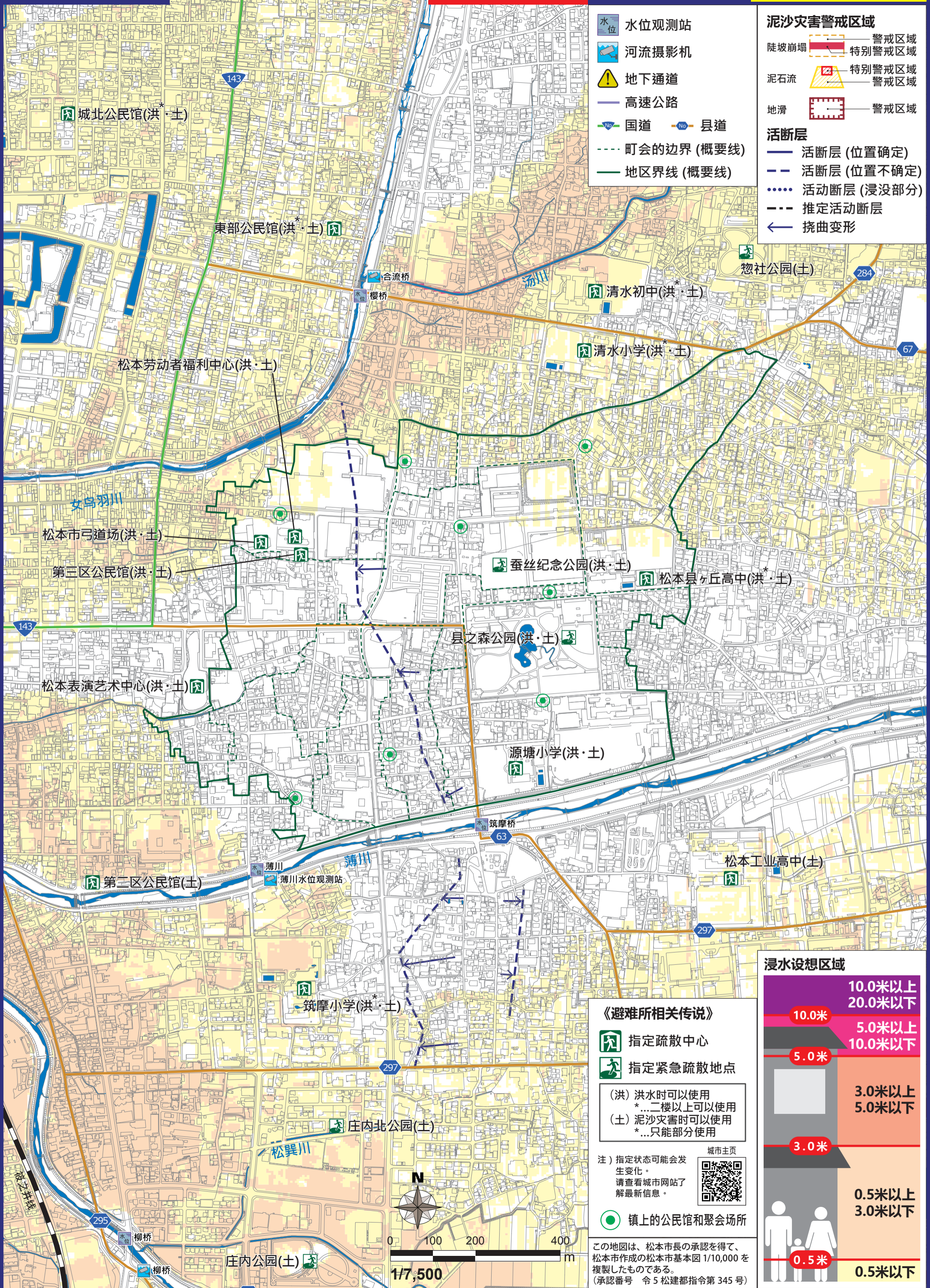


松本市危险地图

发布于 2024 年 4 月

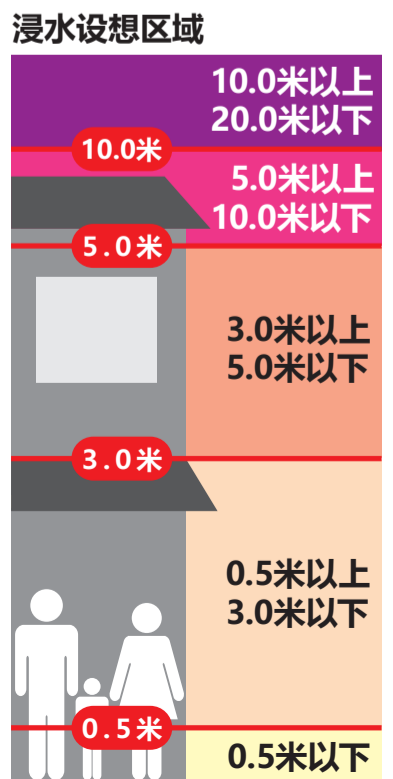
3 第三地区

100年1次的大雨 (计划规模)

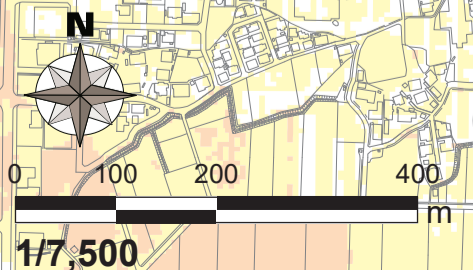


- ### 泥沙灾害警戒区域
- 警戒区域
 - 特别警戒区域
 - 特别警戒区域
 - 警戒区域
 - 警戒区域
- ### 活断层
- 活断层 (位置确定)
 - 活断层 (位置不确定)
 - 活动断层 (浸没部分)
 - 推定活动断层
 - 挠曲变形

- ### 《避难所相关传说》
- 指定疏散中心
 - 指定紧急疏散地点
- (洪) 洪水时可以使用
*...二楼以上可以使用
- (土) 泥沙灾害时可以使用
*...只能部分使用
- 注) 指定状态可能会发生变化。请查看城市网站了解最新信息。
- 镇上的公民馆和聚会场所



この地図は、松本市長の承認を得て、松本市作成の松本市基本図 1/10,000 を複製したものである。(承認番号 令5 松建都指令第 345 号)



城市主页